


Syrian Arab Republic
الجمهورية العربية السورية
Reference map
خريطة مرجعية





Sokhneh
Sub-District
ناحية السخنة


TADMOR District
منطقة تدمر


Homs Governorate
محافظة حمص


Legend (الاصطلاحات)


 Airport (مطار)


 Locality (تجمع سكاني)


 International Boundary (حد دولي)


 Governorate (حد محافظة)


 District (حد منطقة)


 Sub-District (حد ناحية)


 Neighbourhood (حد حي)


 Primary Road (طريق رئيسي)


 Other Road (طريق آخر)


 Railway (سكة حديد)


 Perennial (مجرى ماء دائم)

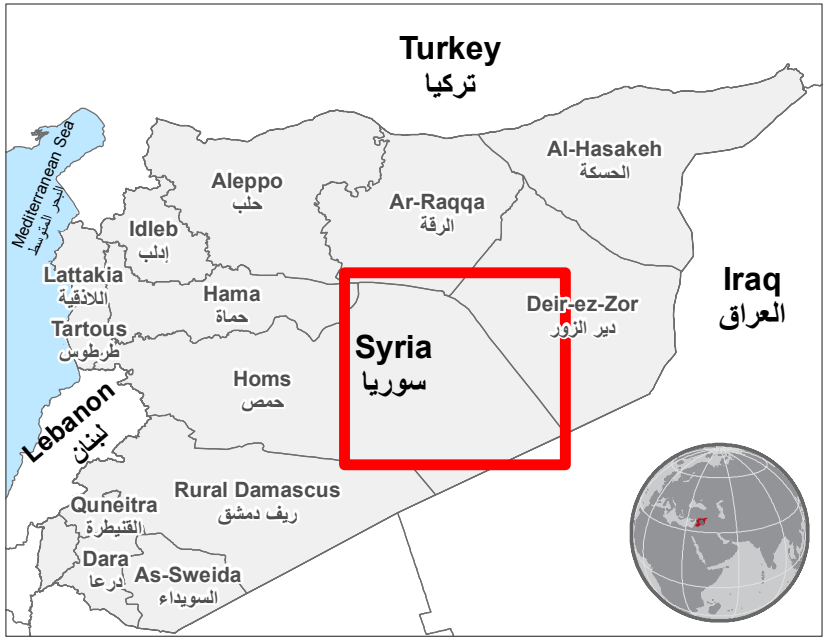
 Intermittent (مجرى ماء غير دائم)

 Residential (منطقة سكنية)

 Forest (غاية)

 Reservoir (سد)

 Parks (حدائق)



Disclaimer:
The boundaries and names shown and the designations used on this map do not imply official endorsement or acceptance by the United Nations.

إخلاء المسؤولية :
الحدود والأسماء الظاهرة والتسميات المستخدمة على هذه الخريطة لا تعني المصادقة الرسمية عليها أو قبولها من جانب الأمم المتحدة

For Feedback Contact: Regional office for theSyria Crisis (ocharosyr@un.org)
التعليقات: المكتب الإقليمي للأزمة السورية (ocharosyr@un.org)